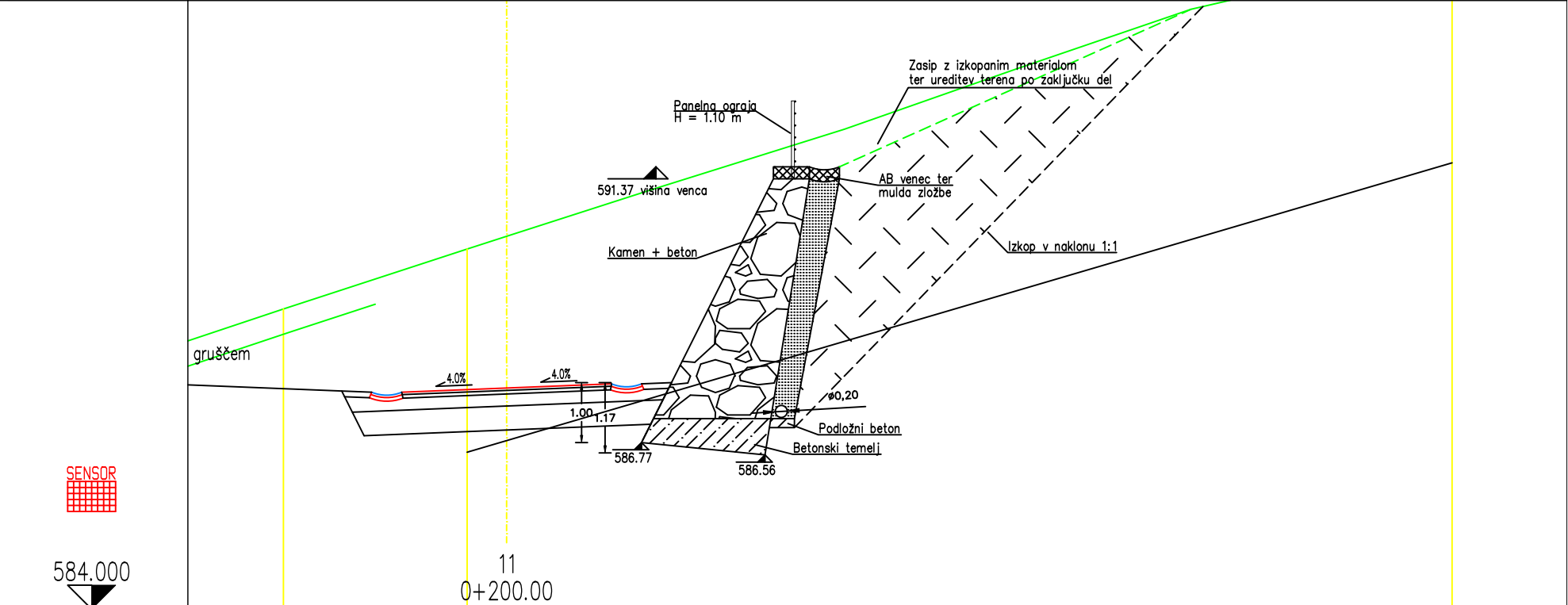
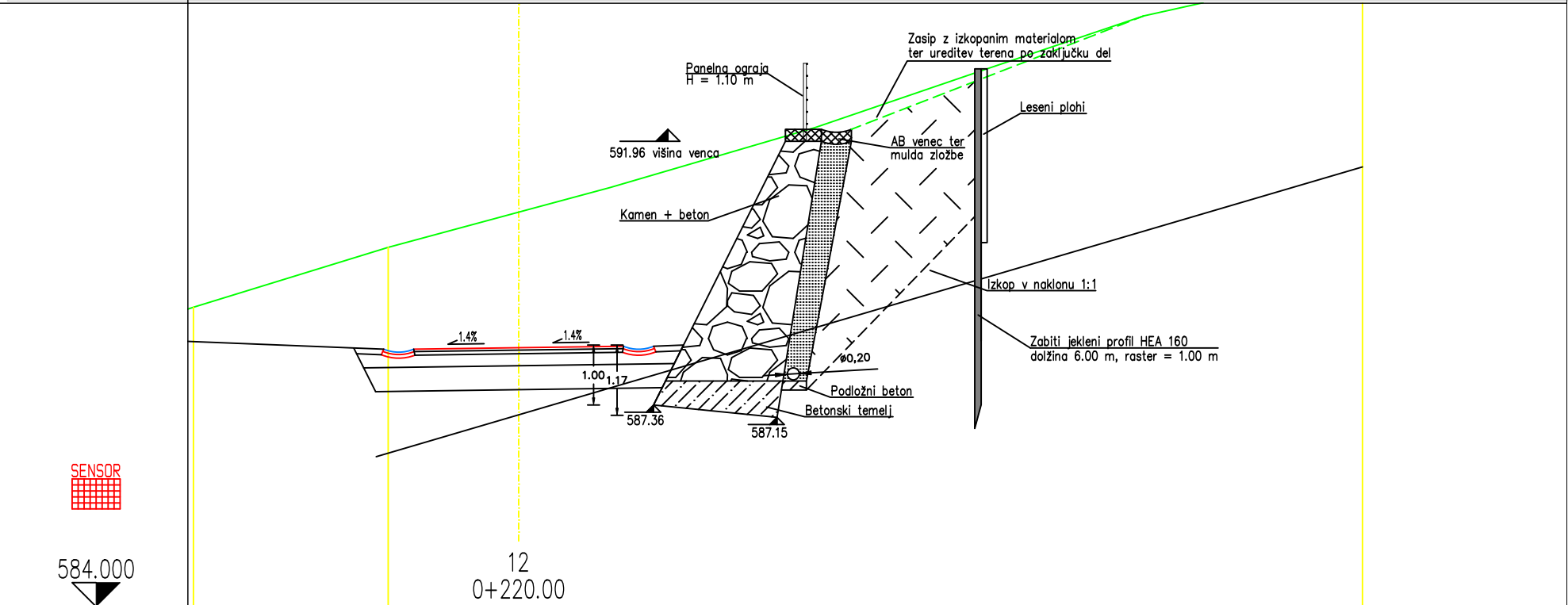


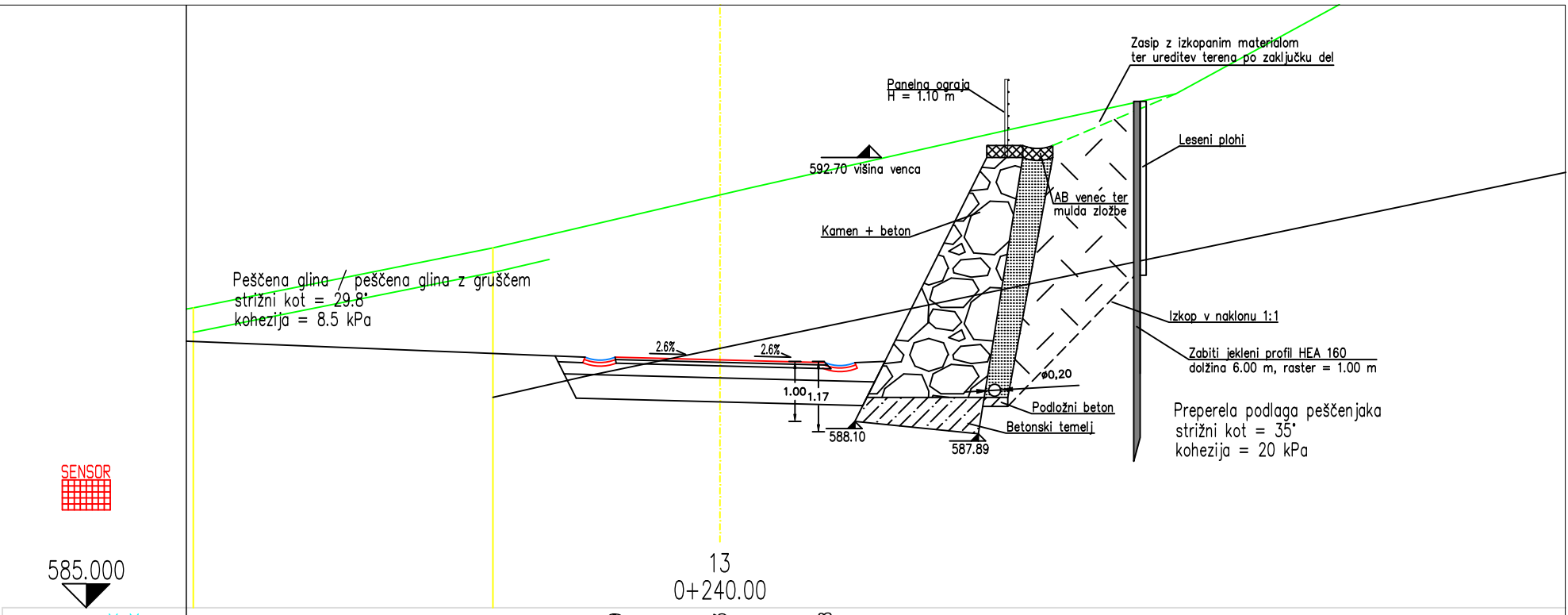
583.000	10	0+180.00
CESTIŠČE	1.750	586.552
OD OSI	0.000	586.622
TEREN	587.00	586.00
OD OSI	3.27	587.00



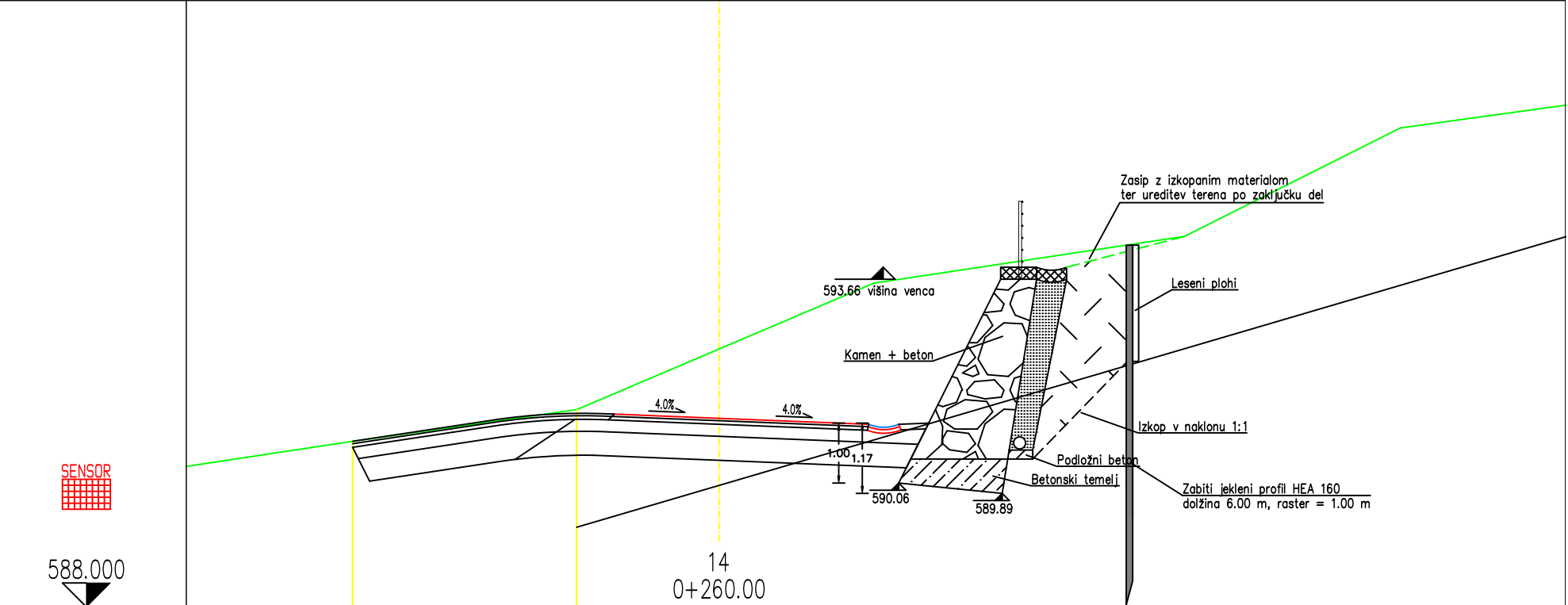
584.000	11	0+200.00
CESTIŠČE	1.750	587.611
OD OSI	0.000	587.681
TEREN	589.00	590.21
OD OSI	3.72	589.00



584.000	12	0+220.00
CESTIŠČE	1.750	588.300
OD OSI	0.000	588.325
TEREN	588.00	588.349
OD OSI	3.72	588.00



585.000	13	0+240.00
CESTIŠČE	1.750	589.179
OD OSI	0.000	589.133
TEREN	590.00	591.00
OD OSI	8.79	590.00



588.000	14	0+260.00
CESTIŠČE	1.750	591.215
OD OSI	0.000	591.145
TEREN	590.76	591.29
OD OSI	6.11	590.76

Projektant:	NAZIV	IME IN PRIIMEK	IDENT.ŠT.	PODPIS
BLAN d.o.o.	Vodja projekta:	Dr. Andrej BLAŽIČ	RG 0119	
Storitve v gradbeništvu in rudarstvu	Pooblaščen inženir:	Dr. Andrej BLAŽIČ	RG 0119	
Špeglova ulica 47	Izdela:	Mitja MEŽNAR	RG 0181	
3320 Velenje				
Naziv ter vrsta gradnje:	PZI za prestavilo odseka ceste LC 450 121 pri Lepku v Plešivcu	Št.proj.:	PZI 01/2023	
Prestavilo ter novogradnja lokalne ceste		Št.elaborata:	NK - 41/2023	
faza:	PZI	Šifra CC:		
opis risbe:	Prečni prerezi – P10 – P14	merilo:	1 : 100	datum:
		del risbe:	vrsta načrta:	Načrt podpornih konstrukcij
št. odseka:	arhivska št.:	faza/objekt:	šifra risbe:	
450 121		004.24205	G.132	
št. risbe:	G.7	avtor risbe:	BLAN d.o.o.	
		ident.št.risbe:		